

# Glacier Bike Tour

Mit dem E-Bike von St. Moritz nach Zermatt

# Marc Woodtli

Leiter Produktentwicklung



Ein Beispiel der „gestaltbaren“ Zukunft



DENKEN IST WIE

GOOGELN

NUR KRASSER!

Grafik Werkstatt

warum werden viele ideen nicht umgesetzt



Alle

Bilder

Videos

News

Bücher


Web

Maps

⋮ Mehr

Suchfilter

Es gibt vielerlei Gründe, warum Innovationsprojekte oder neue Produkte am Markt scheitern. **Meistens hängt ein Fehlschlag nicht mit der Qualität einer Idee zusammen, sondern mit deren Umsetzung.**





**JUST DO IT**®



**MACHEN**  
**IST WIE WOLLEN**  
**NUR VIEL**  
**KRASSER**





- Gemeinsames Projekt von Graubünden, Wallis & Andermatt
- Die E-MTB Genussroute der Alpen
- Start Januar 2022
- Launch Juni 2024



# Zielsetzung

Die Glacier Bike Tour ist ein Premium Produkt.

Zudem soll die Kommunikation die Sorglosigkeit der Tour widerspiegeln.



## STRECKE

Die 10 Etappen im Detail – mit allen Infos, tollen Tipps und Geschichten zu Land & Leuten.

[mehr erfahren](#) →



## ANGEBOT

Das Sorglos-Paket: perfekt organisiert und bequem mit Gepäcktransport für 4, 8 oder 12 Tage.

[mehr erfahren](#) →



## AUDIO TOUR

Zurücklehnen und lauschen: Das Erlebnis Glacier Bike Tour erzählt von Zweien, die sie als erste erfahren durften..

[mehr erfahren](#) →



## TIPPS UND AUSTRÜSTUNG

Die Glacier Bike Tour ist weder ein traditioneller Fernradweg noch die übliche Transalp: Die Etappen-Tour wurde von Graubünden, Uri und Wallis spezifisch für E-Bike-Tourenfahrer entwickelt.

[mehr erfahren](#) →



## GESCHICHTE UND GESCHICHTEN

Landschaftlich, sportlich und kulturell ein Highlight: Die Glacier Bike Tour verläuft auf alten Saumpfaden & Handelswegen und erzählt von Burgherren & Erfindern, sGraffiti & GaultMillau, Dichtern & Denkern.

[mehr erfahren](#) →



## REKORDE

Die Liste der Rekorde, die man auf der Glacier Bike Tour sammelt, ist selbst rekordverdächtig: Auf der Tour vom grössten in den sonnigsten Kanton der Schweiz sammelt man kuriose wie eindrückliche Superlative.

[mehr erfahren](#) →

# Zielsetzung

Die Biker werden nicht als Touristen angesprochen, sondern als Reisende.

Als Entdecker, die in die Landschaft und das Land eintauchen wollen – in Natur und Kultur.

Die Begegnung mit Menschen, das echte Leben am Wegesrand spielen dabei eine ebenso wichtige Rolle wie die Bewegung durch die einzigartige Szenerie.

## Etappe 1: St. Moritz – Bergün



St. Moritz – La Punt – Albulapass – Bergün

36 km, 650 m ↑, 1060 m ↓

Jetzt Buchen

### St. Moritz nach Bergün über den Albulapass

Ein Auftakt mit Grandeur entlang des langsamsten Schnellzugs der Welt. Die wunderschöne Seenlandschaft im Engadiner Hochtal und der erste Pass im Murmeltierreich Albul. Beste Aussichten auf die Kehrtwenden-Kunst des UNESCO-Weltkulturerbestrecke der Rhätischen Bahn und ein spannender Zielort – der Auftakt der Glacier Bike Tour hält bereits viel parat...

Mehr Informationen zur Etappe

Kulinariktipp

Rekordverdächtig

Geschichte & Geschichten

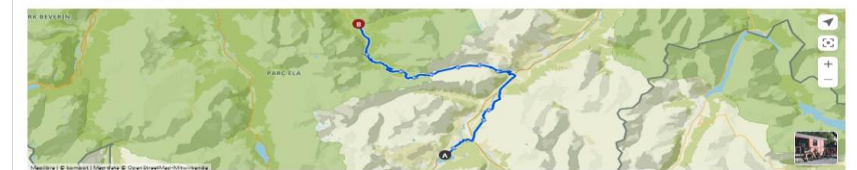
Übernachtungstipp

Alternative Route

Audio Beitrag

### Etappe 1: Von St. Moritz nach Bergün über den Albulapass – Glacier Bike Tour

02:38 | 36,4 km | 13,8 km/h | 650 m ↑ | 1.060 m ↓



Alle Details zu dieser Tour ansehen



# Kommunikation

DE | FR | EN



## GLACIER BIKE TOUR MIT DEM E-BIKE QUER DURCH DIE SCHWEIZ

Von St. Moritz über Andermatt bis nach Zermatt einmal quer durch die Schweiz: Die Glacier Bike Tour führt in 10 Etappen, 370 Kilometern und 9.500 Höhenmetern durch 3 Kantone, über 3 Pässe und stets entlang der ikonischen Glacier Express Bahn-Route. Sie ist wohl eine der vielseitigsten und erlebnisreichsten eBike-Touren der Alpen...



### DAS WARTET AUF DER TOUR:

- Die Quelle des Rheins und der Ursprung der Rhone.
- Malerische Dörfer und riesige Kunstwerke.
- Hohe Weinberge und kleine Nusstorten.
- Ein riesiger Bergsturz und vierzig Viertausender.
- Der grösste Bike-Profi aller Zeiten und der jüngste 3-Sterne-Koch Europas.
- Der einzige Leuchtturm und die längste Fussgängerbrücke der Alpen, die höchstgelegene Schiffsfahrtslinie zum Auftakt und den höchstgelegenen Fussballplatz zum Finale...



DE | FR | EN

## Alle Etappen

### In 10 Etappen von St. Moritz nach Zermatt

Wir haben die Glacier Bike Tour in 10 Etappen eingeteilt, die sich natürlich alle adaptieren lassen. Bei einer Fahrtdauer von 3-4 Stunden hat man ausreichend Zeit für Kultur und Kulinarik am Wegesrand – und mit den Glacier Express Stationen entlang der Strecke kann man auch beliebig abkürzen.

[Weitere Tipps und Informationen](#)



#### Etappe 1: St. Moritz – Bergün

St. Moritz – La Punt – Albulapass – Bergün

36 km, 650 m  $\times$ , 1060 m  $\times$

[mehr erfahren](#)  $\rightarrow$



#### Etappe 2: Bergün – Lenzerheide

Bergün – Filisur – Brienz – Lenzerheide

36,4 km, 650 m  $\times$ , 740 m  $\times$

[mehr erfahren](#)  $\rightarrow$



#### Etappe 3: Lenzerheide – Thuisis

Lenzerheide – Lain – Fürstenu – Thuisis

32,7 km, 690 m  $\times$ , 1470 m  $\times$

[mehr erfahren](#)  $\rightarrow$



#### Etappe 4: Thuisis – Bonaduz

Thuisis – Sarn – Alp Sut – Bonaduz

32,9 km, 1200 m  $\times$ , 1240 m  $\times$

[mehr erfahren](#)  $\rightarrow$



#### Etappe 5: Bonaduz – Ilanz

Bonaduz – Valendas – Dufjen – Ilanz

37,4 km, 1180 m  $\times$ , 1130 m  $\times$

[mehr erfahren](#)  $\rightarrow$



#### Etappe 6: Ilanz – Disentis

Ilanz – Danis – Surrein – Disentis

31,9 km, 590 m  $\times$ , 150 m  $\times$

[mehr erfahren](#)  $\rightarrow$



DE | FR | EN

## Tipps und Ausrüstung

Die Glacier Bike Tour wurde speziell für E-Bike-Tourenfahrer entwickelt, die das sportliche Erlebnis mit dem Genuss von Natur und Kultur, Land und Leuten verbinden wollen. Welche Ausrüstung und Fahrtechnik braucht es für die besondere Radroute und welche Highlights darf man unterwegs keineswegs verpassen? Das haben wir hier zusammengetragen.



### Bike

Mit welchem E-Bike sollte ich auf die Glacier Bike Tour starten? Profi-Bikerin (und E-MTB-Doppelweltmeisterin) Nathalie Schneitter stellt das perfekte Rad hier im [Video](#) vor: ein robustes & komfortables Fully, gerüstet mit breiten, griffigen Reifen, kräftigen Bremsen & wenn möglich mit ablenkbarem Sattelstütze.

Die Etappen sind auf Akkukapazitäten von 625 Wh geplant. Wir empfehlen bei einem Zwischenhalt die Batterie aufzuladen. Vergessen Sie deshalb nicht Ihr Ladegerät mitzunehmen.



### Fahrkünne

Die Strecke führt auf Schotter, Asphalt und einfachen Trails quer durch die Schweiz. Der technische Schwierigkeitsgrad ist für erfahrene Mountainbikerinnen gering, für klassische Radtourerinnen wiederum hoch. Man sollte also Bergefahren sowie ein Bewusstsein für das alpine Gelände mitbringen, so dass man sich auf (teilweise steilen) Feldwegen und schmalen Pfaden wohlfühlt.



### Navigation

Wir empfehlen die Glacier Bike Tour auf ein Navigationsgerät oder Smartphone zu laden. Die Glacier Bike Tour ist auf der [Tourenplattform vom Komoot](#) aufgeschaltet. Dort können die einzelnen Etappen angeschaut, runtergeladen oder ausgedruckt werden.

Die Komoot Touren können über die [Bosch eBike Flow App](#) am Display (Kiox 300) des E-Bikes angezeigt werden.

Die SchweizMobil Tracks befinden sich [hier](#).

Hinweis: Je nach Plattform kann ein GPS-Track Abweichungen von  $\pm$  15% bei den Höhenmetern und Distanz aufweisen



### Ausrüstung

Selbst im Hochsommer muss man in den Bergen auf alles vorbereitet sein. Was also packt man in die Fahrradtaschen für eine so besondere Unternehmung, die über 3 Pässe führt, durch hochalpine wie durch mediterrane Landschaften? Bike-Profi Nathalie Schneitter ist die Glacier Bike Tour bereits abgefahren und verrät uns ihre Packliste [hier](#).



### Fahrertyp

Die Glacier Bike Tour wurde speziell für E-Bike-Tourenfahrer entwickelt, die das sportliche Erlebnis mit dem Genuss von Natur und Kultur, Land und Leuten verbinden wollen. Die Strecke von 370 km und 9500 Hm führt über Schotter, Asphalt und ab und an schmale Pfade. Eine solide Fahrtechnik sollte man also mitbringen.



### An- und Rückreise

Wir empfehlen die Anreise nach Chur und die Weiterfahrt mit der Rhätischen Bahn, dem UNESCO Welterbe, zum Startpunkt nach St. Moritz. Von Zermatt retour nach Chur führt der Glacier Express (kein Bikertransport, [Sitzplatzreservierungen obligatorisch](#)) und eine stündliche Zugverbindung.

Die Glacier Bike Tour führt durchgehend entlang des Glacier Express mit 53 Stationen – so kann man bei Bedarf auch zwischendurch die Regionalzüge nutzen.

[Fahrplan](#)



# Kommunikation



## Glacier Bike Tour

@GlacierBikeTour · 9 Abonnenten · 6 Videos

Von St. Moritz über Andermatt bis nach Zermatt einmal quer durch die Schweiz: Die Glaci...mehr

[glacierbiketour.ch](http://glacierbiketour.ch)

Abonnieren

Übersicht Videos

### Videos



Glacier Bike Tour, l'itinéraire e-bike de tous les records



Glacier Bike Tour, the ebike tour of records



HOW TO EBike Touring (français)



HOW TO EBike Touring (english)



HOW TO EBike Touring  
360 Aufrufe · vor 5 Monaten



Glacier Bike Tour, die E-Bike Tour der Rekorde!



# Kommunikation



GLACIER BIKE TOUR    DIE TOUR    4    5    DIE TOUR    GLACIER BIKE TOUR

**3 Kantone**  
Vom grössten in den sonnigsten Kanton der Schweiz. Die Glacier Bike Tour ist ein besonderes Gemeinschaftsprojekt von Graubünden, Uri und Valais.

**3 Pässe**  
Ein spektakuläres Auf und Ab. Die Glacier Bike Tour führt vom Oberengadin auf den Albulapass, erklimmt den Obererpass nach Uri und erreicht schliesslich das Valais über den Furkapass.

**53 Bahnhöfe**  
Wir empfehlen die Anreise nach Chur und die Weiterfahrt mit der Rhätischen Bahn, dem UNESCO Weltverbe zum Startpunkt nach St. Moritz. Von Zermatt retour nach Chur führt der Glacier Express. Die Glacier Bike Tour führt durchgehend entlang des Glacier Express mit 53 Stationen – es kann man bei Bedarf auch zwischendurch die Bahn nutzen.

**10 Etappen**  
Je nach sportlicher Ambition lässt man pro Etappe drei bis vier Stunden auf dem Bike. So bleibt ausreichend Zeit für Zwischenstopps unterwegs und den Genuss der Etappenorte.

**370 km**  
Auf den 370 abwechslungsreichen Kilometern spaziert durch die Schweiz kommt man häufig Höhenmeter: 8500 sind es am Ende.

GLACIER BIKE TOUR    DER KANTON GRAUBÜNDEN    46    47    DER KANTON GRAUBÜNDEN    GLACIER BIKE TOUR

## Graubünden

**HIGHLIGHTS:**

- Der flächengrösste Kanton – und der am stärksten bevölkerte.
- 1 Kanton, 3 Amtssprachen: Deutsch, Romansch & Italienisch.
- Heimat von Gion und Glächen, den berühmtesten Steinböcken der Welt.

**REICH AN NATUR & KULTUR**  
Vom Oberrheinischen Seenplateau bis zum Ursprung des Rheins: Auf den ersten sechs Etappen der Glacier Bike Tour spürt man dem landschaftlichen und kulturellen Reichtum Graubündens nach.

Zugspitzen, alle der 150 Täler, 1038 Seen und 627 Berggipfel, die Graubünden ausbleiben lassen, machen man auf der Glacier Bike Tour nicht. Doch es mangelt keineswegs an spektakulärer Natur – genauso wenig wie an Kulturnach und Kultur: Begegnungen mit Bräutchen, dem heidnischen Götterglauben und wunderschönen Ausblicken. Von mondänen St. Moritz im Osten geht es nachher entlang des Inns über den Albulapass, durch das Tal der Bergams und über wunderbarer Höhenzüge, am Fluss der Bergams vorbei bis an die Quelle des Rheins im Westen. Weiter: Gladiolus, Glan- und Bergams. Oder einfach im Grünen sitzen und Biss genießen.

Mehr über den Kanton Graubünden erfahren.

ETAPPE 1    VON ST. MORITZ ÜBER DEN ALBULAPASS NACH BERGÜN    6    7    VON ST. MORITZ ÜBER DEN ALBULAPASS NACH BERGÜN    ETAPPE 1

## 1 VON ST. MORITZ ÜBER DEN ALBULAPASS NACH BERGÜN

**Ein Auftakt nach Mass: das mondäne St. Moritz, die eindruckliche Landschaft des Albulapasses und mit Bergün ein Bergdorf, das als Heidi-Drehkulisse diente.**

Von St. Moritz und dem Oberrheinischen Seenplateau halten wir uns an den jungen Inn, der über das weite, offene Hochtal fliesst. In La-Punt beginnt schliesslich das Höhenmetersammeln auf den Albulapass, den ersten von drei Pässen der Glacier Bike Tour. Nach dem Passchettel auf 2315 m wartet eine herauschende Abfahrt, vorbei an steilen Flanken und den Kehrtunnel des UNESCO-Weltkulturerbes, der Albalinie, bis zum Palpaungasse und Bergün mit seinen alten, mit Sgraffiti verzierten Engadiner Häusern. Hier wurde der legendäre Heidi-Film gedreht.

**ST. MORITZ    BERGÜN**

- Die Oberrheinischen Seenplatteaus ist von wunderschönen Landschaften gesäumt und liegt zwischen der imposanten Bergwelt.
- Auf der Albalinie (1800m) ist man mitten im Albula-Hochtal unterwegs. Auf der Talstrasse können die Gärten der UNESCO-Weltkulturerbes, der Engadiner Gärten.
- Am Fuss des Passes liegt kurz vor Pässe der historische Palpaungasse.

Weitere Informationen zu dieser Etappe.

ETAPPE 1    VON ST. MORITZ ÜBER DEN ALBULAPASS NACH BERGÜN    8    9    VON ST. MORITZ ÜBER DEN ALBULAPASS NACH BERGÜN    ETAPPE 1

Palpaungasse    Bergün    Albulapass    Oberrheinisches Seenplateau    Kurtschiff auf dem Starnsee

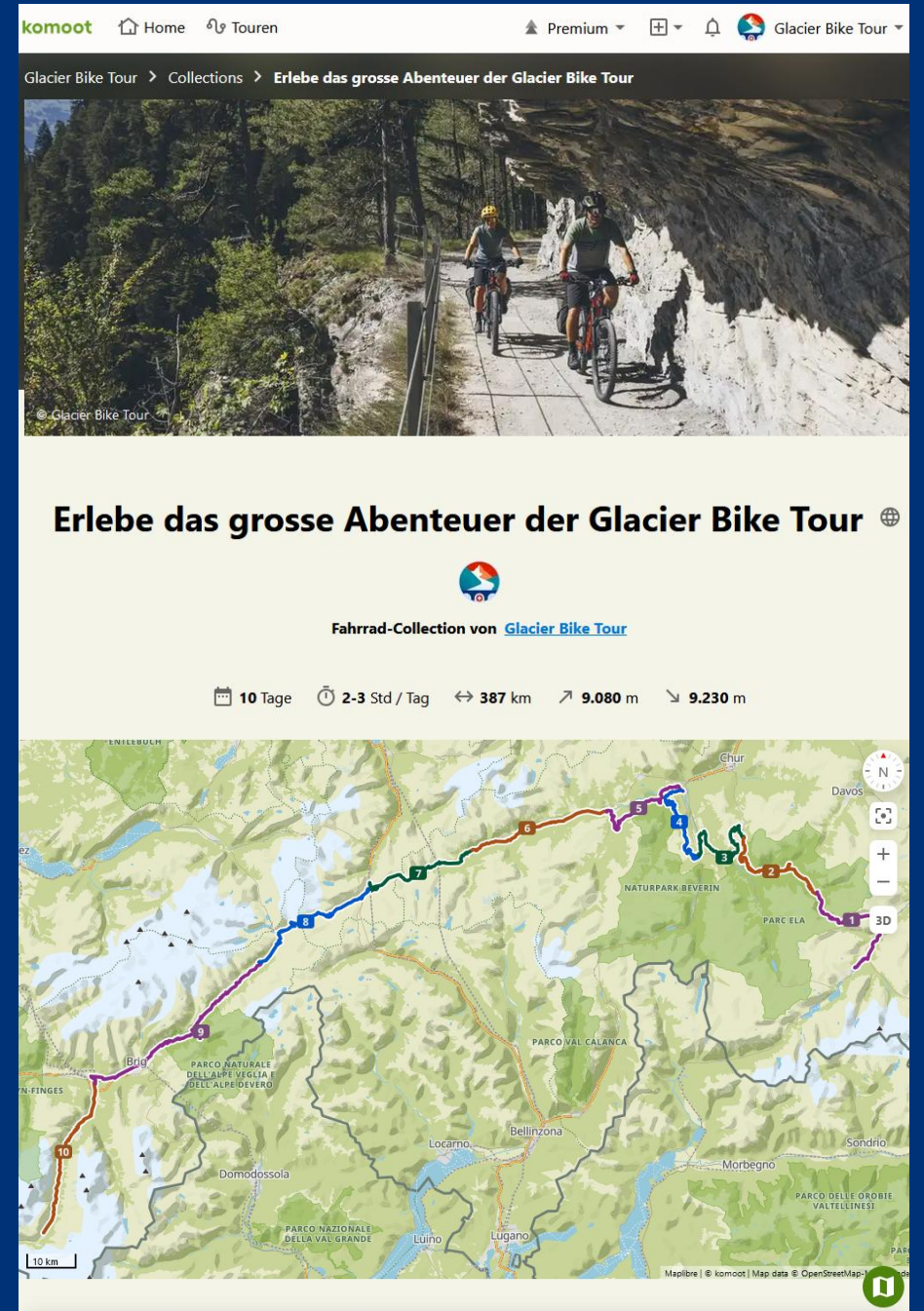


# Route / Navigation

Die Strecke führt auf Schotter, Asphalt und einfachen Trails quer durch die Schweiz.

Navigation ausschliesslich über GPS

Komoot als Partner für Routing und Kommunikation



The screenshot displays the Komoot website interface for a cycling route. At the top, the navigation bar includes the Komoot logo, 'Home', 'Touren', 'Premium', and a user profile for 'Glacier Bike Tour'. Below the navigation bar, the breadcrumb trail reads 'Glacier Bike Tour > Collections > Erlebe das grosse Abenteuer der Glacier Bike Tour'. A large photograph shows two cyclists riding on a paved path through a forested area. Below the photo, the title 'Erlebe das grosse Abenteuer der Glacier Bike Tour' is displayed with a globe icon. Underneath the title is the logo for 'Glacier Bike Tour' and the text 'Fahrrad-Collection von Glacier Bike Tour'. The route statistics are shown as: '10 Tage', '2-3 Std / Tag', '387 km', '9.080 m', and '9.230 m'. The main part of the screenshot is a topographic map of the Swiss Alps, with a multi-colored cycling route (numbered 1-10) overlaid. The route starts in the south near Lugano and ends in the north near Chur. Various natural parks and regions are labeled on the map, including Parco Nazionale della Val Grande, Parco Val Calanca, Parco Naturale dell'Alpe Devero, and Parco delle Orobie Valtellinesi. A scale bar for 10 km and a 3D view button are visible in the bottom right corner of the map area.



# Etappenlänge

31-58 km

600 - 1.200 Höhenmetern

1 Akkuladung

3-4 Stunden pro Etappe

So bleibt ausreichend Zeit für  
Kultur & Kulinarik,  
Land & Leute.





# Buchbare Angebote





Glacier Bike Tour  
SWITZERLAND



## Glacier Bike Tour Pauschale

Buchen und geniessen

Unser Partner Eurotrek bietet die Glacier Bike Tour in den drei Varianten 4, 8 oder 12 Tage inklusive Gepäcktransport ab CHF 725.- an.

Jetzt Buchen




**Bildschweiss**  
Vodde/Wallis Promotion  
Sahli/Sahli  
Alma Cassar  
Berta/Balch  
Glenz/Pro.com  
Scheuven/Dock

**Romantique**  
Romantique Bahn  
Max Goll  
goms.ch  
Graubünden Ferien  
Marco Hartmann

**Valais**  
Valentin Luthiger  
Hartmann  
Vodde/Wallis Promotion  
Christoph Pfannenkaster  
Michael Portmann  
Nicolas Richaz

**Graubünden**  
Graubünden Ferien  
Stefan/Schmid  
Vodde/Wallis Promotion  
Viktor/Gewerbe und Tourismus

## Individuelle Tour durch Eurotrek

Unser Partner Eurotrek bietet die Glacier Bike Tour in den drei individuellen Varianten 4, 8 oder 12 Tage inklusive Gepäcktransport ab CHF 725.- an.

### Enthaltene Leistungen

- Übernachtungen laut Programm inkl. Frühstück
- Tägliche Gepäcktransfers
- Kosten für Gepäckübernahme am Bahnhof (bei direkter An- und Abreise)
- Zuschuss zur Anreise mit der Bahn
- Bestens ausgearbeitete Routenführung
- Reiseunterlagen (1 x pro Zimmer)
- Navigations-App und GPS-Daten verfügbar
- SchweizMobil-Plus Abonnement für ein Jahr
- Service-Hotline

Tägliche Anreise: 29.06. - 15.09.



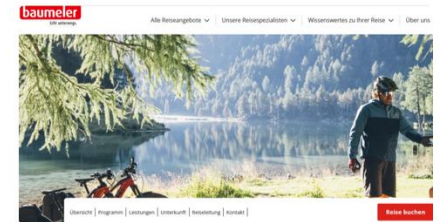
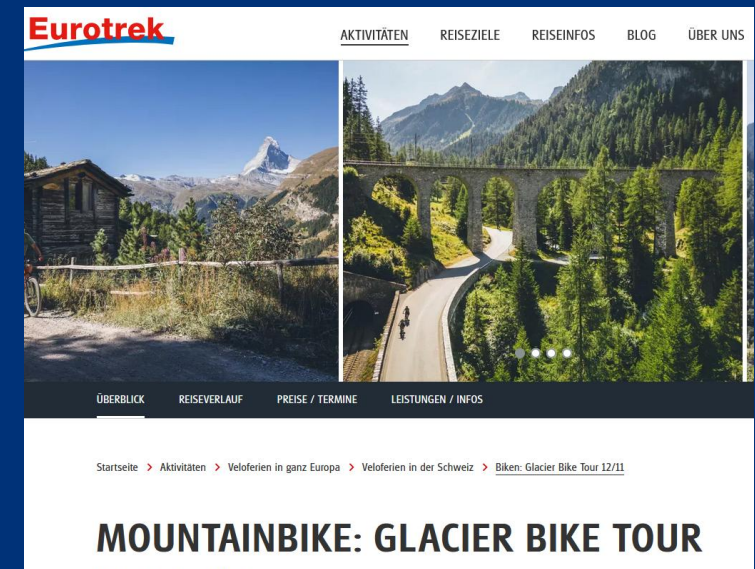
## Geführte Tour durch Baumeler

Unser Partner Baumeler bietet die Glacier Bike Tour als geführte 8 Tagestour inklusive Gepäcktransport ab CHF 2570.- an.

### Enthaltene Leistungen

- Unterkunft inkl. Halbpension
- Willkommens- und Abschiedsgetränk
- Trinkgelder in Hotels/Restaurants
- Getränke und Snacks auf den Touren
- Velotouren gemäss Programm
- Gepäcktransport
- Eintritte und Besichtigungen gemäss Programm
- **baumeler**-Chauffeur mit Begleitfahrzeug und Mitfahrgelegenheit für 2 Personen
- **baumeler**-Reiseleitung / Veloführung
- Ausführliche Reisedokumentation

Ihre Reisedaten: 22.09. - 29.09.2025 Mo - Mo

**Eurotrek**    AKTIVITÄTEN    REISEZIELE    REISEINFOS    BLOG    ÜBER UNS

ÜBERBLICK    REISEVERLAUF    PREISE / TERMINE    LEISTUNGEN / INFOS

Startseite > Aktivitäten > Veloferien in ganz Europa > Veloferien in der Schweiz > Biken: Glacier Bike Tour 12/11

## MOUNTAINBIKE: GLACIER BIKE TOUR



# Mit dem Velo entlang des Glacier Express

**Biker-Route im Test** Die neue Strecke zwischen St. Moritz und Zermatt kann die Radlerin ihrem Gusto anpassen. Zudem löst der Zug auf der mehrtägigen Route (fast) alle Probleme.



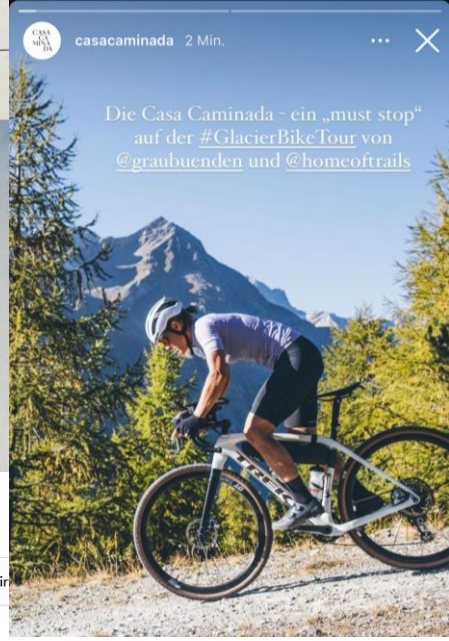
Quer durch die Alpen geht es vom Engadin ins Wallis. Der Abstecher zum Landwasser-Viadukt lohnt sich. Fotos: PD, Martin Preisig



Hotellerie Gastronomie Tourismus Politik & Wirtschaft

Zurück

BIKESPORT



Die Casa Caminada - ein „must stop“ auf der #GlacierBikeTour von @graubuenden und @homeoftrails

SPORT

Freizeitsport Tennis Leichtathletik Rad FC Zürich GC Formel 1

Startseite | Sport | Freizeitsport | Die Glacier Bike Tour von Graubünden ins Wallis

**Abonniere** Neue Bike-Route im Test

## Jetzt gibt es die Glacier-Express-Route auch fürs Velo

Die neue Strecke zwischen St. Moritz und Zermatt kann die Radlerin ihrem Gusto anpassen. Zudem löst der Zug auf der mehrtägigen Route (fast) alle Probleme.

**Pia Wertheimer**

9500 Höhenmeter, 370 Kilometer, 3 Pässe, 3 Kantone. Für Abenteuererinnen wie die E-Mountainbike-Weltmeisterin Nathalie Schneitter sind die Masse der neuen Glacier Bike Tour ein Traum. Kommen die Zahlen 53 (Bahnhöfe) und 10 (Etappen) dazu, geraten ob der Strecke vom Engadin ins Wallis noch viele andere ins Schwärmen.

**St. Moritz-Lenzerheide:** Durch statt über den Albula Von St. Moritz führt die Originalstrecke nach La Punt, wo der erste Test für Muskeln (und Motoren) anstünde: der Albulapass. Doch noch ist dieser wegen Lawinengefahr gesperrt. Kurzerhand biegen wir nach knapp zehn Kilometern ab ins Val Bever. Schliesslich hat die Glacier Bike

Tour einen grossen Vorteil: ihre fast permanente Nähe zur Eisenbahnstrecke. Je nach Gusto und Gegebenheit bietet der Zug immer eine Alternative. So auch für uns von Spinas bis Preda. Hier will die Alternative aber gut geplant sein, denn am letzten Bahnhof vor dem Albulatunnel hält der Zug nur alle zwei Stunden. Und auch das ist nicht selbstverständlich, an der Station herrscht «Halt auf Verlangen»!

### Glacier Bike Tour: Planung und Preise

Die Glacier Bike Tour können die Velofahrerinnen und -fahrer auf eigene Faust planen. Den entsprechenden Link gibt es umsonst auf der Routenplanerplattform Komoot. Wer sich das Gepäck transportieren lassen will, kann ein entsprechendes Angebot über Eurotrek buchen (12 Tage ab 2194 Fr.). Dort gibt es auch die Möglichkeit, nur die Ostvariante von St. Moritz nach Andermatt (8 Tage ab 1349 Fr.) oder aber die Westvariante von Andermatt nach Zermatt (4 Tage ab 795 Fr.) zu buchen.

Ab Preda sausen wir abwärts Richtung Bergün, da, wo vor wenigen Wochen fast genauso schnell noch die Schlittler talwärts flitzten. Und wie für sie auch für uns beim Dorf Schlun mit der Abfahrt. Es geht bergab. Hinein in den Parc Ela, den grössten Naturpark der Schweiz, wo eine steile Abwärtspassage uns volle Konzentration und von unseren Velos guten Grip fordert. Wie sich im Laufe unserer Reise herausstellen wird, dies einer der wenigen Abschnitte, auf dem unerfahrene Geländefahrerinnen wohl die Strassen bevorzugen.

**Martin Nydegger** • 1  
CEO at Switzerland Tourism  
5 Monate • Bearbeitet

En selle! Graubünden Ferien, Valais/Wallis Promotion et Andermatt-Urserental Tourismus GmbH s'associent pour proposer une aventure inédite en 10 étapes! Sur les traces du mythique Glacier Express AG, au coeur des Alpes suisses, le ... mehr

Übersetzung anzeigen



149 7 Kommentare • 2 direkt geteilte Beiträge

Startseite | Sport | Freizeitsport | Die Glacier Bike Tour von Graubünden ins Wallis

**Abonniere** Neue Bike-Route im Test

## Jetzt gibt es die Glacier-Express-Route auch fürs Velo

Die neue Strecke zwischen St. Moritz und Zermatt kann die Radlerin ihrem Gusto anpassen. Zudem löst der Zug auf der mehrtägigen Route (fast) alle Probleme.

## Destinationspannen für neue Bike Route zusammen

Graubünden Ferien, Andermatt-Urserental Promotion arbeiten gemeinsam an einer neuen Bikes konzipierte Route führt von St. Moritz über Andermatt

watson 23° DE | FR

## Der etwas andere Glacier Express – Weltmeisterin durchquert die Alpen auf dem Gravelbike

News folgen

22.08.2024, 17:00 22.08.2024, 16:55

Touristen lieben die Zugfahrt von St. Moritz nach Zermatt. Die Glacier Bike Tour richtet sich an Velofahrerinnen und Velofahrer und ist in zehn Etappen unterteilt. Doch es geht auch anders – mit den «richtigen» Beinen.

Reise / Musik / Biohacking / Uhren / Events ... und jetzt du!

# GUIDE

GLACIER BIKE TOUR  
Gravelbiken in der Schweiz

THE RED BULLETIN

GLACIER BIKE TOUR  
**GRAVEL EXPRES**  
— 385km / 9500Hm / 24H

Conquering one of the toughest routes in the Alps: Nathalie Schneitter and the Glacier Bike Express

Trek Bicycle 231.000 Abonnenten Abonnieren

190 Teilen Clip Speichern



glacierbiketour.ch

